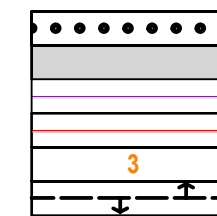


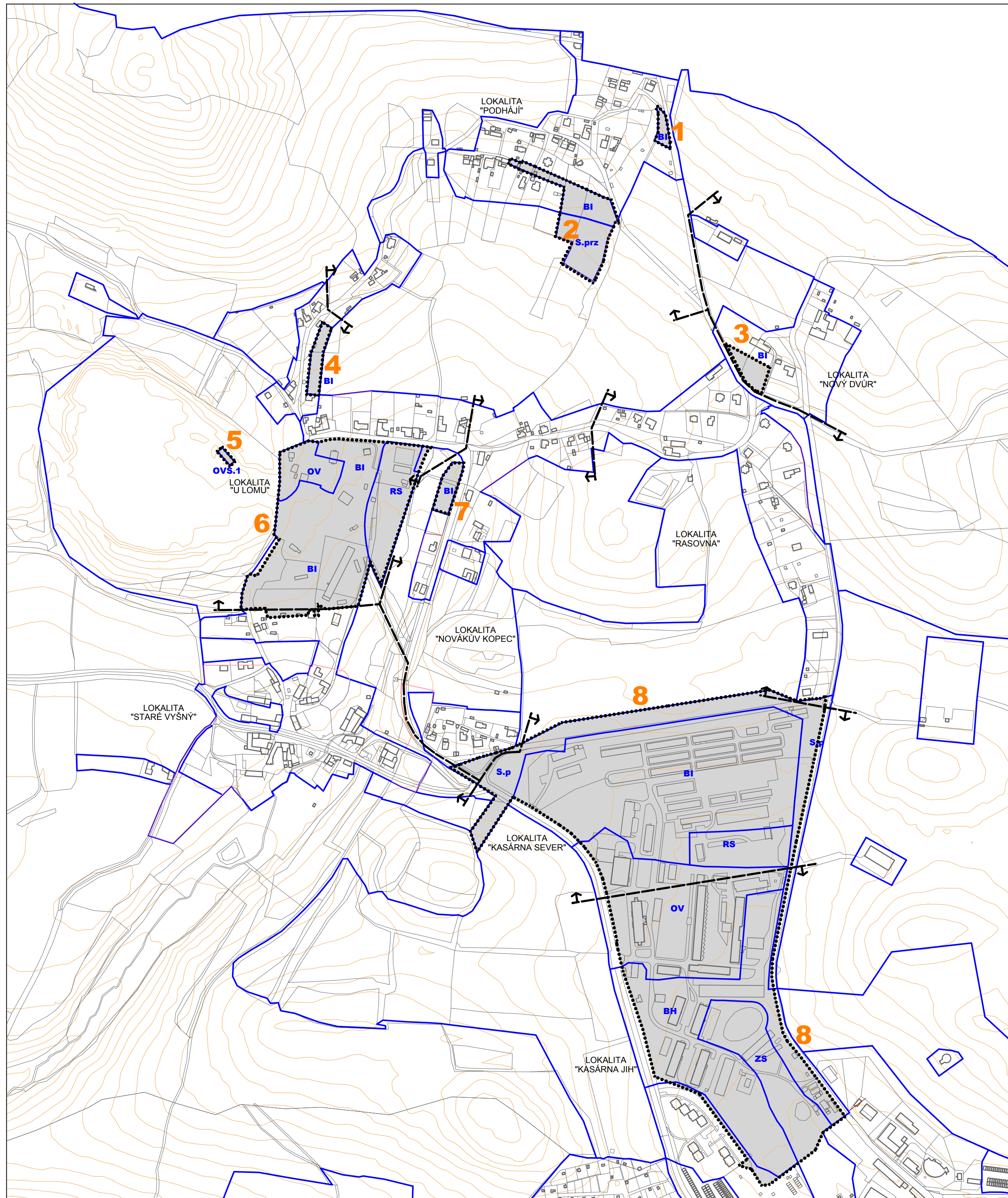
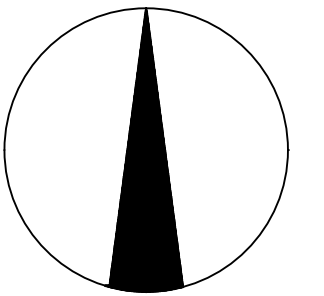
ZMĚNA Č.5 ÚPO MĚSTA ČESKÝ KRUMLOV V ÚZEMÍ ŘEŠENÉM ZMĚNOU Č.1 REGULAČNÍHO PLÁNU VÝŠNÍ VÝKRES ZÁKLADNÍHO ČLENĚNÍ ÚZEMÍ

1:5000

LEGENDA:



HRANICE
 HRANICE ŘEŠENÉHO ÚZEMÍ
 PLOCHY DOTČENÉ ZMĚNOU ÚPO
 HRANICE ZASTAVĚNÉHO ÚZEMÍ OBCE
 HRANICE ZASTAVITELNÉHO ÚZEMÍ DLE PLATNÉ ÚPO
 OZNAČENÍ ŘEŠENÉ LOKALITY
 ROZHRAŇÍ MÍSTNÍCH LOKALIT



WIZNER AA Architektonický atelier		WIZNER AA architektonický atelier	
Zodpovědný projektant: Ing. arch. Petr Wizner	Vypracoval / kreslil: Ing. arch. Petr Wizner, Ing. arch. Arnost Janko	Ražeborská 609, Český Krumlov tel. 60244 1808, 380726445	
Kraj: JIHOČESKÝ	Město: Český Krumlov	ICO 46077839	
Investor / zadavatel: Město Český Krumlov, nám. Svornosti 1, Český Krumlov			
Císlo objektu: -	Název akce: ZMĚNA Č.5 ÚPO MĚSTA ČESKÝ KRUMLOV V ÚZEMÍ ŘEŠENÉM ZMĚNOU Č.1 REGULAČNÍHO PLÁNU VÝŠNÍ	Pocet formátů: x A4	
		Datum: 8/2009	
		Císlo zakázky: 09/AA/2006	
Stupeň dokumentace: NAVRH	Obsah: VÝKRES ZÁKLADNÍHO ČLENĚNÍ ÚZEMÍ 1:5000	Císlo přílohy: 1	Císlo page: