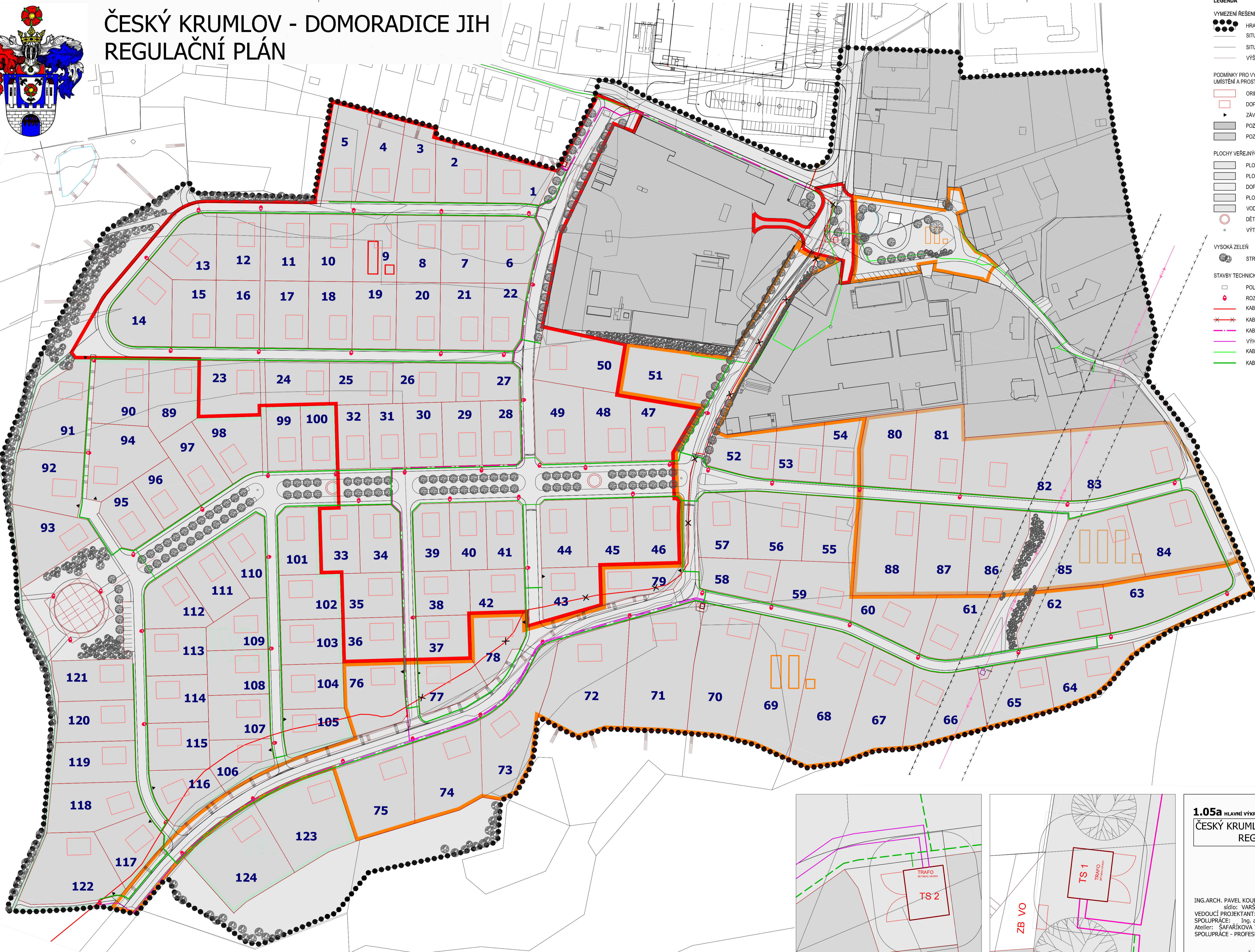
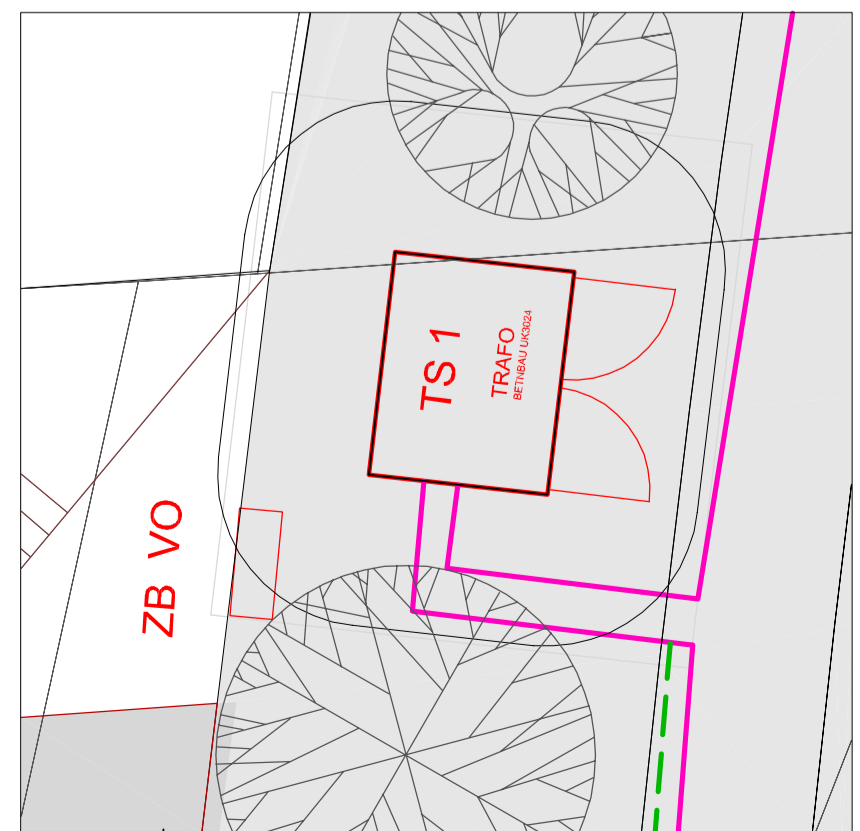
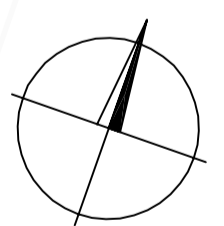


# ČESKÝ KRUMLOV - DOMORADICE JIH REGULAČNÍ PLÁN



- LEGENDA**
- VYMEZENÍ ŘEŠENÉHO ÚZEMÍ
  - HRANICE ŘEŠENÉHO ÚZEMÍ
  - SITUACE DLE MAPY KN
  - SITUACE DLE ZAMĚŘENÍ
  - VÝŠKOPIS DLE ZAMĚŘENÍ
- PODMÍNKY PRO VYMEZENÍ A VYUŽITÍ POZEMKŮ/ UMÍSTĚNÍ A PROSTOROVÉ USPOŘÁDÁNÍ STAVĚB**
- ORIENTAČNÍ OZNAČENÍ PARCELY RODINNÉHO DOMU
  - DOPORUČENÁ POLOHA RODINNÉHO DOMU
  - ZÁVAZNÁ POLOHA VJEZDU NA POZEMEK
  - POZEMKY SE STÁVAJÍCÍM STABILIZOVANÝM VYUŽITÍM
  - POZEMKY RODINNÝCH DOMŮ A ZAHRAD
- PLOCHY VEŘEJNÝCH PROSTRANSTVÍ**
- PLOCHY S PŘEVAHOU OZELENĚNÍ (VEŘEJNÁ ZELENĚ)
  - PLOCHY S PŘEVAHOU ZPEVNĚNÉHO POVRCHU
  - DOPORUČENÉ PĚŠÍ PLOCHY (NÁMĚT K ROZPRACOVÁNÍ)
  - PLOCHY S PŘEVAHOU NEZPEVNĚNÉHO POVRCHU
  - VODNÍ PLOCHY
  - DĚTSKÁ HRÁŠTĚ
  - VÝTVARNÝ SOLITER, KAŠNA
- VYSOKÁ ZELENĚ**
- STROMY - PARKOVÉ ÚPRAVY
- STAVBY TECHNICKÉ INFRASTRUKTURY**
- POLOHA UMÍSTĚNÍ TRAFOSTANICE
  - ROZMÍSTĚNÍ VEŘEJNÉHO OSVĚTLENÍ
  - KABEL VN STAV
  - KABEL VN RUŠENÝ
  - KABEL VN NÁVRH
  - VÝHLEDOVÁ TRASA KABELU VN
  - KABEL NN STAV
  - KABEL NN NÁVRH



**1.05a** HLAVNÍ VÝKRES - elektrorozvody 1:1.000

ČESKÝ KRUMLOV - DOMORADICE JIH  
REGULAČNÍ PLÁN

NÁVRH

PROJEKTANT:

ING.ARCH. PAVEL KOUBEK, UK-24 URBANISTICKÁ KANCELÁŘ  
sídlo: VARSÁVSKÁ 32, 120 00 PRAHA 2  
VEDOUČÍ PROJEKTANT: Ing. arch. Pavel KOUBEK  
SPOLUPRÁCE: Ing. arch. Tereza ZIKMUNDOVÁ KOVANIČOVÁ  
Atelier: ŠAFÁŘIKOVA 7, 120 00 PRAHA 2, tel. 224 253 881  
SPOLUPRÁCE - PROFESE: Ing. František HAŠČYN

POŘIZOVATEL:  
MĚSTO ČESKÝ KRUMLOV

Č.z. UK24-0407-07 DUBEN 2010